









Kilometráž řeky Dyje


Znojmo - Pasohlávky


- ř. km. 132,8  Hráz vodní nádrže Znojmo
- ř. km. 132,7  Základna **Vodáckého centra Znojmo**. Půjčovna lodí a vodáckého vybavení, nástupní místo.
-  Tábořiště: WC, pitná voda, sprchy s teplou vodou, ohniště, sportovní zázemí, stánek s občerstvením.
- ř. km. 132,5  Silniční most pod přehradou
- ř. km. 132,0  Pěší lávka - **Zeleňák**

Adresa: U Obří hlavy 7, Znojmo
Tel.: 727 841 363
Web: pujcovna.vodaci.org
centrumvodarna.cz





- ř. km. 130,7   **Loucký jez** - Znojmo. Jez je sjízdňý cca 3 m od pravé navigační zdi - viz video. Na levém břehu se pak nachází areál Louckého kláštera s prodejnou místních vín firmy Znovín Znojmo.



- ř. km. 130,3  Silniční most Sedlešovice

- ř. km. 129,8  **Jez Hladák** - Sedlešovice. Jez je sjízdňý po skluzavce ve střední části jezu - viz video. Doporučujeme vystoupit na široké koruně jezu. Háček vystoupí a sejde pod jez. Kormidelník sjede s lodí po skluzavce sám. Pozor na náhon v nadjezí vlevo. Silně natahuje pod stavidla! Pod jezem je dobré držet se v levé části řeky.




- ř. km. 128,9  Silniční most Oblekovice

- ř. km. 128,5   **Jez na Hrázi** - Oblekovice. Skluzavka se nachází ve střední části jezu. Jez je po skluzavce snadno sjízdňý. Pokud se loď na koruně jezu zadrhne, stačí ji pouze posunout na spádovou desku jezu - viz video.

- ř. km. 127,2    Pěší lávka - Dobšice. Na levém břehu cca 150 m - restaurace Na Selské, nebo 350 m hostinec Sapík

- ř. km. 125,1 Před mostem v obci Dyje se řeka rozděluje na tři ramena. Výhodné je jezdit pravým ramenem, kde je nejvíce vody. Pozor na rychlý proud a úzké koryto. Doporučujeme držet rozestupy!

- ř. km. 124,7  Silniční most v obci Dyje, na pravém břehu se nachází samotná obec a barokní kostel z roku 1775



- ř. km. 122,1  **Jez Tasovice** - Nebezpečný 3 m vysoký kolmý jez. **NESJÍZDNÝ**. 30 m nad jezem na levé straně je dřevěné molo a široké schody. Jez je možné pohodlně přenést po levém břehu. Za vysokého stavu se pod jezem dělá nebezpečný válec. Za nízkého stavu je pod jezem velmi příjemné koupání. Pokud budete končit v Tasovicích u mostu, prosíme zavolejte od jezu naši půjčovně pro odvoz lodí!





- ř. km. 120,9    Silniční most **Tasovice**

Na levém břehu přímo pod mostem je výstupní místo. Cca 500 m směrem do vesnice je hlavní křižovtka, kde se nachází obchod i restaurace. U silničního mostu je zastávka vodáckého autobusu (přímo u řeky)

Jízdní řád – Tasovice		
	červen	červenec + srpen
Sobota	17:40	Sobota 17:55
Neděle	16:55	Neděle 17:25

- ř. km. 117,7   **Jez Krhovice** - jez je za vyššího stavu bezproblémově sjízdňý po skluzavce v levé části jezu a v podjezí se dá projet levým ramenem kolem ostrůvku. Za nižšího stavu je nutné pomoci si posunutím lodě na koruně jezu. Skluzavku sjedete bez problémů, ovšem pozor - pod jezem jsou kameny a je nutné ihned zatočit doprava a vjet do pravého ramene. Pokud končíte v Krhovicích - prosíme zavolejte před jezem naši půjčovně pro odvoz lodí.

- ř. km. 117,6 Asi po 50 m pod jezem se koryto řeky výrazně zúží, začne meandrovat a je vstupní branou do nejhezčího úseku - meandry Dyje, které jsou v soustavě chráněných území Natura 2000.

- ř. km. 117,5   **Tábořiště Krhovice**, levý břeh cca 200 m pod jezem, výstupní místo

*vice...
na druhé straně*

ř. km. 117,5



Tábořiště Krhovice, zde doporučujeme končit etapu, jelikož je to jediná možnost nocování na tomto úseku. Další tábořiště je za dalších 10 km v Hrádku.

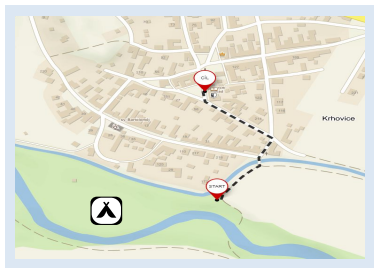


Vybavení: pitná voda, splachovací toalety, stánek s občerstvením, ohniště, odpadkové koše, parkoviště.



Obchod: večerka u hlavní silnice, 600 m od tábořiště.

V obci není restaurace, ale je možné si nechat dovést pizzu z nedalekých Hodonic z Pizzerie Anna (tel.: 773 093 115)



Zastávka vodáckého autobusu- 300 m = 4 min

chůze z tábořiště k obecnímu úřadu.

Jízdní řád – Krhovice			
	červen	červenec + srpen	
Sobota	17:30	Sobota	17:45
Neděle	16:45	Neděle	17:15

ř. km. 115,2



Silniční most Strachotice - Micmanice

ř. km. 111,2



Brod u Valtovic, 400 m na levém břehu se nachází **občerstvení**. Otevírací doba Po - So 17:00 - 22:00, Ne 10:00 - 12:00 a 17:00 - 21:00, po tel. domluvě možno otevřít i mimo tuto otevírací dobu. Kontakt: 725 092 125

ř. km. 107,2



Levý přítok do řeky Dyje. Pokud budete končit v Hrádku, doporučujeme odsud zavolat naší půjčovně.

ř. km. 106,5



Silniční most mezi obcemi Hrádek a Jaroslavice

ř. km. 105,7



Tábořiště Hrádek, cca 800 m za silničním mostem se na levém břehu nachází naše druhé tábořiště.



Vybavení: pitná voda, splachovací toalety, stánek s občerstvením, ohniště, odpadkové koše, parkoviště.

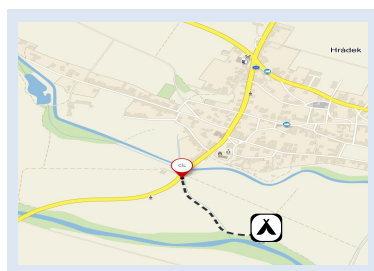


Obchod: Večerka v obci je otevřená každý den od 7:00 do 20:00.



Zastávka vodáckého autobusu- 400 m =

8 min chůze z tábořiště na kraj obce.



Jízdní řád – Hrádek			
	červen	červenec + srpen	
Sobota	17:15	Sobota	17:30
Neděle	16:30	Neděle	17:00

ř. km. 100,2



Dyjákovice - výstupní, případně odpočinkové místo, na levém břehu. Nachází se zde pevnost Závora z druhé světové války. Možnost prohlídky - musí se dopředu domluvit (www.mjs15.cz)

ř. km. 100,1



Silniční most u obce Dyjákovice. Samotná obec leží asi 2 km vlevo.

ř. km. 98,6



Pěší lávka v Rakousku.

ř. km. 97,4



Jez Blaustaudenhof - Vakový, gumový jez sjízdňý v kterémkoli místě.

Za vyššího stavu se pod jezem tvoří menší válec.



Pokud budete končit v Hevlíně, prosíme zavolejte z tohoto místa naší půjčovně pro odvoz lodí.



ř. km. 95,3



Silniční most u obce **Hevlín**.



Výstupní místo u mostu vlevo.

Na pravém břehu se nachází pozemek, kde se dá tábořit. (Prozatím pouze plácek a suché toalety. Jedná se o chystané tábořiště)

Zastávka vodáckého autobusu u silničního mostu přes řeku



Pokud plánujete končit v Jevišovce, prosíme cca hodinu po vyplutí z Hevlína zavolat naší půjčovně pro odvoz lodí

Jízdní řád – Hevlín			
	červen	červenec + srpen	
Sobota	17:00	Sobota	17:15
Neděle	16:15	Neděle	16:45

ř. km. 84,0



Výstupní místo na pravém břehu mezi silničním a železničním mostem u obce Jevišovka.

Zde doporučujeme plavbu ukončit. Dále už je řeka méně zajímavá a po 4 km ústí do Novomlýnských nádrží. Na tomto místě se nachází vlaková zastávka s přímým spojením do Znojma, nebo Břeclavi.

ř. km. 79,8



Silniční most u obce Drnholec, výstupní místo na pravém břehu, začátek vzdutí Nových Mlýnů.

ř. km. 72,0



Obec **Pasohlávky** na levém břehu - výstupní místo. V obci je restaurace.

ř. km. 68,2



Hráz horní Novomlýnské nádrže. Autokemp Merkur. Poslední rozumné místo k ukončení plavby po středním toku Dyje.

Na konci plavby prosíme o vyčištění lodí! Děkujeme.